



59 hameau de Chauffour
45340 AUXY
06.75.60.26.13
auxymore@orange.fr

ENQUETE PUBLIQUE Elicio
Mairie DE SCEAUX
Rue du Pont
45490 SCEAUX-du-Gâtinais

Auxy,

Le 30 janvier 2023

L2023-1

A l'attention de Monsieur le commissaire enquêteur

Monsieur le Président de la Commission d'enquête publique,
Messieurs les membres de la Commission d'enquête publique,

L'association AuxyMore a pour objet la sauvegarde des paysages, du patrimoine et de l'environnement sur Auxy et ses environs.

C'est donc naturellement que nous sommes concernés par l'enquête publique qui se déroule à Sceaux-du-Gâtinais pour le parc Elicio-les-Ormeaux, et ce à plusieurs titres :

- parce que les éoliennes en projet, comme celles déjà existantes d'Energie du Gâtinais, seront aussi visibles de notre village et de nos hameaux,
- parce que la protection du cadre de vie des habitants du territoire est l'objet de notre association,
- parce que ce projet, par son irrégularité, ne s'intègre pas dans l'alignement des éoliennes déjà existantes et qu'il va encore surcharger le paysage,
- parce qu'Auxy est dans le périmètre de l'enquête publique.

A la lecture des éléments du dossier d'étude d'impact d'Elicio, nous avons constaté :

- que la MRAe reconnaît que ce nouveau parc augmente la saturation existante (elle parle même de "sur-saturation"),
- que les paysagistes d'Elicio décrivent que leur parc éolien, par son irrégularité, rend "illisible" le motif éolien dans la plaine,

- que le promoteur, en soumettant des photomontages depuis des points de vue desquels les éoliennes d'Elicio sont cachés derrière les bois, n'a pas permis aux habitants d'Auxy d'identifier les atteintes à leur paysage,
- qu'aucun point de vue n'a été pris depuis la D7 en sortie de Mondreville pour analyser la covisibilité avec l'Eglise Saint Martin d'Auxy, patrimoine protégé,
- et qu'en général, la mauvaise qualité et l'incomplétude de l'étude d'impact (faits soulignés par la MRAe) montrent la négligence du promoteur dont le travail aurait dû être écarté.

Les intérêts des habitants d'Auxy sont touchés par le projet d'Elicio.

Au-delà de toutes les considérations générales sur la question éolienne, les impacts de ce parc précis sur notre village sont importants.

En analysant cette étude d'impact, nous avons remarqué que le promoteur a éludé la question des impacts sur notre Église Saint-Martin et sur le paysage capté depuis la butte d'Auxy ou depuis les hameaux (particulièrement Le Vau).

Concernant l'Église Saint-Martin, le promoteur a tout simplement évité de proposer un photomontage depuis la plaine sur la D7 en sortie Ouest de Mondreville.

Ce photomontage aurait permis de voir que les éoliennes d'Elicio, quand on regarde vers la butte d'Auxy, surplombent le paysage et les éoliennes déjà présentes (celles d'Elicio en sont proches et 44% plus grandes) ainsi que celles prévues pour Bois-Régner, plus éloignées.

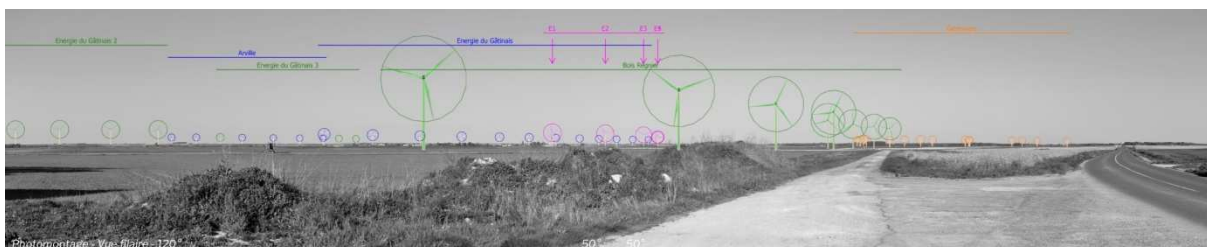
Nul doute que l'Église Saint-Martin sera bien encadrée par Elicio-les-Ormeaux, et non pas avec une incidence « faible et peu marquante » comme le dit le promoteur (page 315 – annexe 3 – Volet paysager).

Concernant l'impact sur le paysage, le promoteur propose 3 photomontages :

- pages 146 à 149 – carnet 3 : depuis Le Vau (sortie Est)
- pages 150 à 153 – carnet 3 : vue depuis Auxy-Bourg ;
- pages 186 à 189 – carnet 5 : vue depuis la gare de péage de l'A19.

Regardons-les de près :

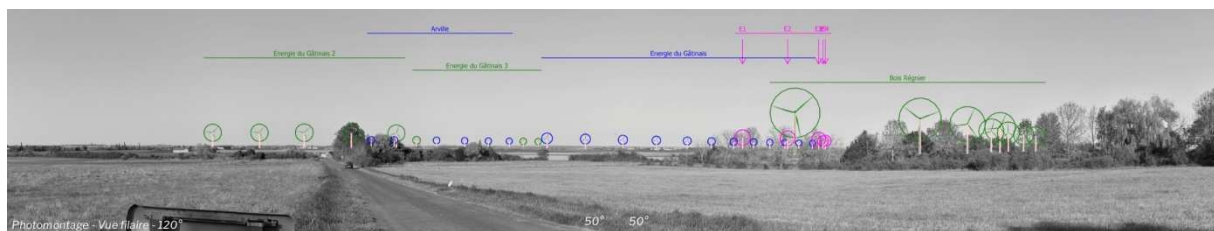
Depuis Le Vau – vue filaire sur 120° (page 147)



L'angle de prise de vue favorise la présence de Bois-Régner depuis ce lieu.

Il est clair néanmoins que la présence d'Elicio (en mauve) vient renforcer le motif éolien.

Depuis le bourg – vue filaire sur 120° (page 151)



En fait, cette vue est prise du bas de la butte d'Auxy, avec un magnifique écran arboré à droite !

Le parc Elicio est clairement dissimulé derrière le bosquet.

Depuis la gare de péage de l'A19 - vue filaire de 120° (page 187)



Ici, c'est encore plus clair, la prise de vue ne permet pas de faire émerger Elicio derrière les arbres. L'absence d'impact est-elle prouvée?

Regardons quelques montages d'amateur !

Depuis la butte d'Auxy - vue vers le Nord (jardin d'un particulier).



Très clairement, cette vue montre Elicio qui domine largement le motif éolien d'Énergie du Gâtinais. Plus proches, plus grandes, les éoliennes d'Elicio occupent une place importante en hauteur dans le paysage.


A noter que Bois Régnier prendrait place à la suite des arbres de droite, et Beaumont à gauche de ceux de gauche. Le cadrage est volontairement réduit pour faire prendre

conscience de la présence forte d'Elicio, et un plan filaire sur 120° les ferait réapparaître de chaque côté.

En définitive, on perçoit bien de ce point de vue l'incohérence, remarquée d'ailleurs par les paysagistes d'Elicio et surtout notée par la MRAe, d'un parc qui complique le motif éolien jusqu'à le rendre « illisible ».

C'est l'effet de « sur-saturation » énoncé par l'Autorité Environnementale.

Sur la route du bourg vers Le Vau (entrée Ouest)



Cette vue est intéressante car les éoliennes de Bois-Régnier et de Beaumont ne sont pas visibles sous cet angle. On peut donc apprécier l'impact d'Elicio.

Apparemment, celui-ci est très net !

3 éoliennes sont très visibles. Les 2 autres disparaissent derrière l'arbre de droite.

Bois Régnier se situe à la droite immédiate de la vue.

Ces deux vues font donc apparaître la présence et l'irrégularité d'Elicio. Le motif éolien devient illisible !

Mais ces vues sont-elles valides ? Et bien, c'est simple, la charge de cette preuve est le lot du promoteur, c'est son travail. Il faut le lui demander, car sa production actuelle est loin d'être significative et de vous assurer de l'absence d'impact sur notre Église et nos paysages.

C'est pourquoi, au nom des adhérents d'AUXYMORE et des habitants d'Auxy, nous vous demandons de formuler un avis défavorable à ce projet.

Nous vous prions d'agréer, Monsieur le commissaire enquêteur, nos respectueuses et sincères salutations.

Pour les membres et de Bureau d'AuxyMore,

Marianne BARREAU LE ROY

Président